

MAPA DO CELÓW PROJEKTOWYCH arkusz 1/5
skala: 1:500
sekcja: 7.119.16.10.4, 7.119.16.15.2
7.119.17.06.3, 7.119.17.11.1

woj. małopolskie
powiat: brzeski
jedn.ewid.: Iwkowa [120206_2]
obręb: Wojakowa [0008]
działka ewid.: 799, 800, 801
Układ współrzędnych: „2000”
Układ wysokości: „PL-EVRF2007-NH”
ID zgłoszenia: GK-I.6640.1.3614.2023
Nowy Sącz 17.10.2023

Sporządzono na podstawie mapy zasadniczej oraz pomiaru bezpośredniego.
Wykazane na niniejszej mapie granice działek określono z mapy ewidencyjnej,
nie analizowano błędów położenia punktów granicznych.
Na przedmiotowych działkach nie badano obciążeń służebności gruntowych.
Mapa nie może służyć do celów rozgraniczeniowych.
Nie wyklucza się istnienia w terenie innych nie wykazanych na niniejszej mapie
urządzeń podziemnych, które nie były zgłoszone do inwentaryzacji.

Legenda MPZP: - - - - - linie rozgraniczające tereny o różnym przeznaczeniu.

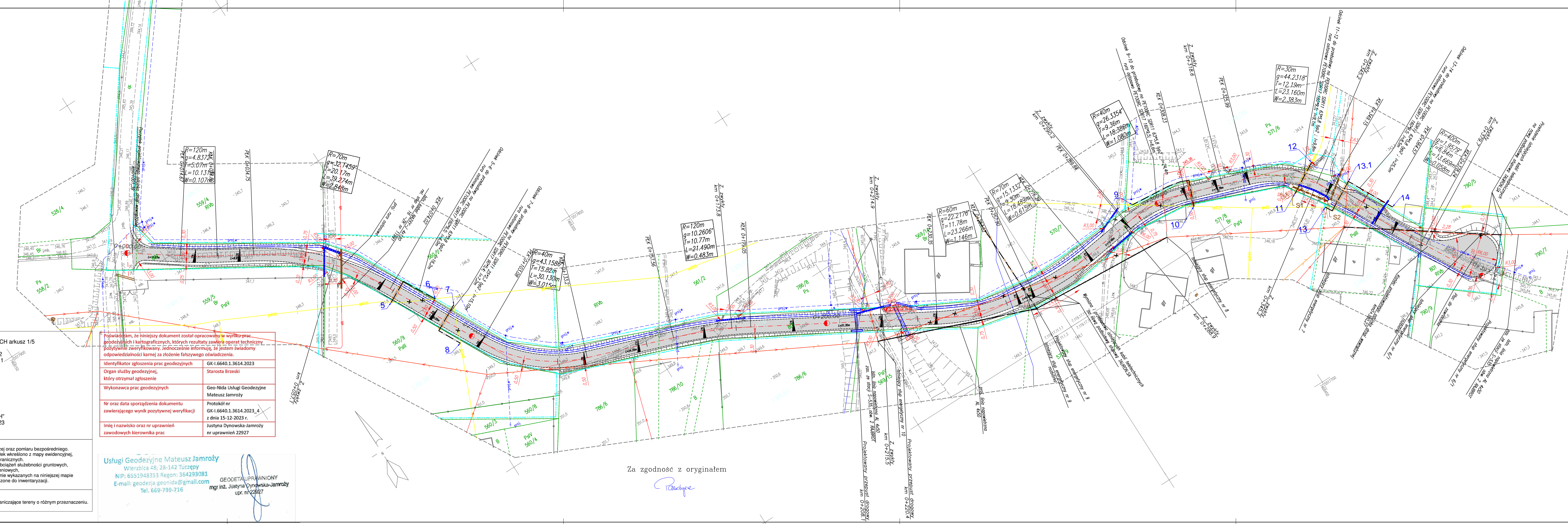
Poświadczam, że niniejszy dokument został opracowany w wyniku prac geodezyjnych i kartograficznych, których rezultaty zawiera operat techniczny pozytywnie zweryfikowany. Jednocześnie informuję, że jestem świadomy odpowiedzialności karnej za złożenie fałszywego oświadczenia.	
Identyfikator zgłoszenia prac geodezyjnych	GK-I.6640.1.3614.2023
Organ służby geodezyjnej, który otrzymał zgłoszenie	Starosta Brzeski
Wykonawca prac geodezyjnych	Geo-Nida Usługi Geodezyjne Mateusz Jamroz
Nr oraz data sporządzenia dokumentu zawierającego wynik pozytywnej weryfikacji	Protokół nr GK-I.6640.1.3614.2023_4 z dnia 15-12-2023 r.
Imię i nazwisko oraz nr uprawnień zawodowych kierownika prac	Justyna Dynowska-Jamroz nr uprawnień 22927

Usługi Geodezyjne Mateusz Jamroz
Wierzbica 48, 28-142 Tuczepy
NIP: 6551948353 Regon: 364293081
E-mail: geodezja.geonida@gmail.com
Tel. 669-799-716





GEODETA UPRAWNIONY
mgr inż. Justyna Dynowska-Jamroz
upr. nr 22927

Za zgodność z oryginałem

Podpis



- LEGENDA:
- PROJEKTOWANA OŚ
 - PROJEKTOWANA KRAWĘDŹ JEZDNI
 - PROJEKTOWANA KRAWĘDŹ POBOCZA
 - PROJEKTOWANA KRAWĘDŹ ZAJAZDU
 - PROJEKTOWANY SCIEK BETONOWY 56x50x38
 - PROJEKTOWANE ODWODNIENIE LINIOWE
 - SCHEMAT POCHYLENIA POPRZECZNEGO JEZDNI
 - PROJEKTOWANY SCIEK SKARPOWY
 - PROJEKTOWANA STUDNIA REWIZYJNA
 - PROJEKTOWANA KANALIZACJA DESZCZOWA
 - PROJEKTOWANY PRZEPUST DROGOWY
 - ELEMENT PRZEWIDZANY DO ROZBIÓRKI
 - PROJEKTOWANY BARIERA
 - PROJEKTOWANA NAWIERZCHNIA DROGOWA
 - PROJEKTOWANE UMOCNIE NARZUTEM KAMIENNYM
 - PROJ. SKARPA O NACHYLENIU 1:1.5
 - PROJ. SŁUP ENERGETYCZNY
 - PROJ. LINIA NAPOWIETRZNA nN TYPU AL 4X50
 - PROJ. RURA OSŁONOWA DWUDZIELNA Ø110
 - PROJ. GAZOCIĄG
 - ODCINKI SIECI WYKONANE PRZEWIERTEM W RURZE OSŁONOWEJ/OCHRONNEJ
 - PRZEBUDOWA SIECI TELETECHNICZNEJ

		PRODRÓG Paulina Pandyr – Ostrowska ul. Jamnicka 61, 33-300 Nowy Sącz tel. 694-124-124 e-mail: biuro@prodrog.pl	
Adres Obiektu: Powiat: Brzeski Gmina: Iwkowa Miejscowość: Wojakowa		Inwestor: Gmina Iwkowa Iwkowa 468 32-861 Iwkowa	
Skala: 1:500		Nazwa Obiektu: Budowa drogi Wojakowa – pod Jaszczurów w miejscowości Wojakowa	
Nr rys. 2.2		Treść rysunku: Projekt Zagospodarowania Terenu- DG na działce 801	
Data: kwiecień 2024		Stadium: Materiały na naradę koordynacyjną	
Projektant: brzoza drogową		mgr inż. Paulina Pandyr – Ostrowska MAP/0019/POOD/11	Podpis: 
Sprawdzający: brzoza drogową		mgr inż. Iwona Grylak MAP/0006/PWBD/21	Podpis:
Projektant: brzoza sanitarą		mgr inż. Katarzyna Majcher upr. proj. i wyk. MAP/0261/PWOS/04	Podpis: 
Sprawdzający: brzoza sanitarą		inż. Mirosław Olszowski upr.proj. i wyk. Nr UAN-7342-139/91	Podpis:
Projektant: brzoza elektroenergetyczna		mgr inż. Dawid Piotr Łaskosz OPL/2080/PWBE/22	Podpis:
Sprawdzający: brzoza elektroenergetyczna		mgr inż. Artur Obrzut MAP/0405/PBE/18	Podpis:
Projektant: brzoza teletechniczna		mgr inż. Stefan Rapacz MAP/0447/POOT/09	Podpis: 
Sprawdzający: brzoza teletechniczna		mgr inż. Witold Fircowicz upr. nr 2/93	Podpis: 